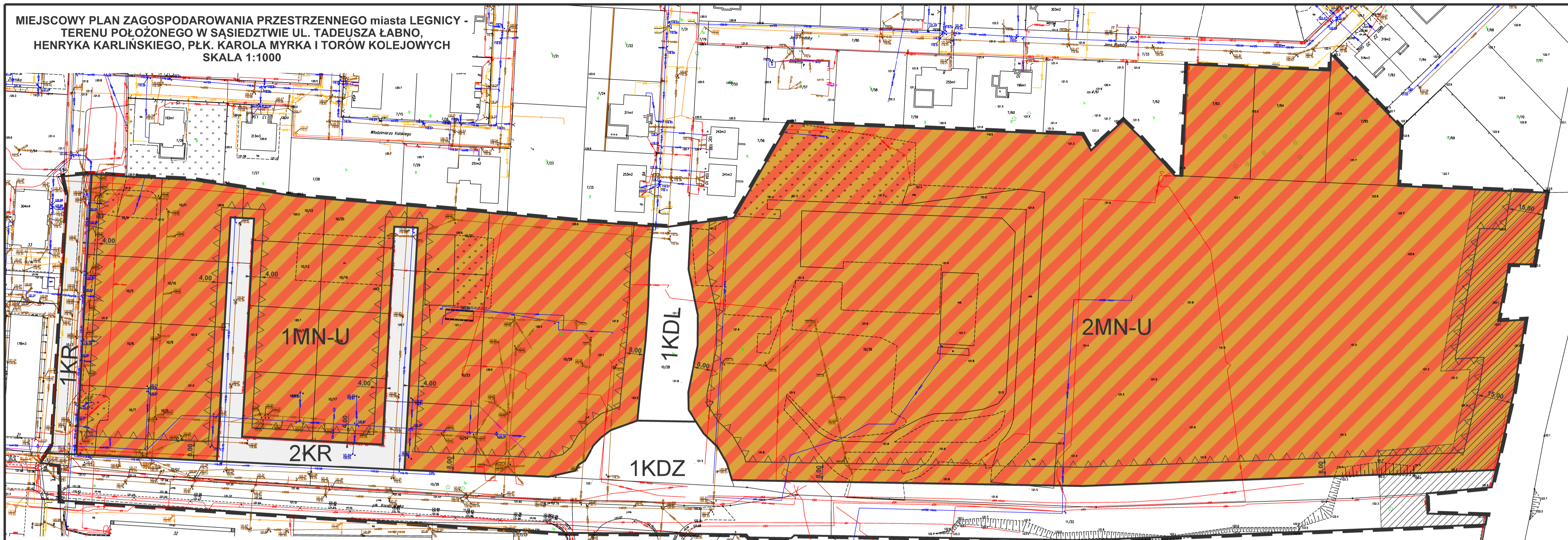
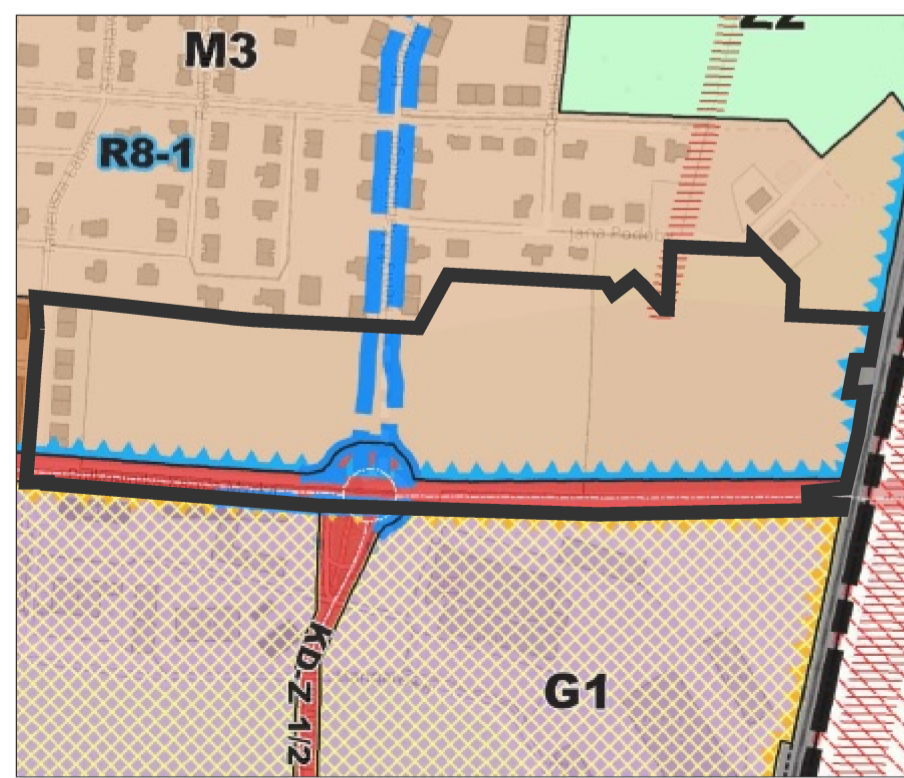


**MIEJSCOWY PLAN ZAGOSPODAROWANIA PRZESTRZENNEGO miasta LEGNICY -
TERENU POŁOŻONEGO W SĄSIEDZTWIE UL. TADEUSZA ŁABNO,
HENRYKA KARLIŃSKIEGO, PŁK. KAROLA MYRKA I TORÓW KOLEJOWYCH
SKALA 1:1000**



WYRYS ZE STUDIUM UWARUNKOWAŃ I KIERUNKÓW
ZAGOSPODAROWANIA PRZESTRZENNEGO MIASTA LEGNICY
przyjętego uchwałą Nr XLIV/425/02 Rady Miejskiej Legnicy
z dnia 28 stycznia 2002 r. z późniejszymi zmianami



- M3** STREFA MIESZKANIOWA Z PRZEWAGĄ ZABUDOWY JEDNORODZINNEJ
- KD-Z** KORYTARZE TRANSPORTOWE DLA DRUGI ZBIORCZEJ
- R8-1** OBSZARY PRZEKSZTAŁCEN, REHABILITACJI I REKULTYWACJI TERENY POWOJSKOWE (POKOSZAROWE)

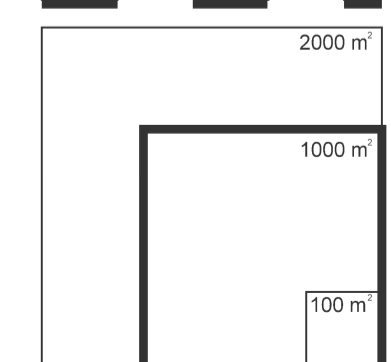
OBOWIĄZUJĄCE USTALENIA PLANU

- USTALONE LINIE ROZGRANICZAJĄCE
- NIEPRZEKRACZALNE LINIE ZABUDOWY
- 1MN-U** OZNACZENIA TERENÓW
- MN-U** TEREN ZABUDOWY MIESZKANIOWEJ JEDNORODZINNEJ LUB USŁUG
- KDZ** TEREN DRUGI ZBIORCZEJ
- KDL** TEREN DRUGI LOKALNEJ
- KR** TERENY KOMUNIKACJI DRUGOWEJ WEWNĘTRZNEJ
- TEREN, NA KTÓRYM OBOWIĄZUJĄ OGRANICZENIA W ZAGOSPODAROWANIU ZE WZGLĘDU NA SĄSIEDZTWO OBSZARU KOLEJOWEGO
- GRANICA OBSZARU OBJĘTEGO PLANEM

OZNACZENIA INFORMACYJNE

- 4.00 ODLEGŁOŚCI LINII ZABUDOWY OD LINII ROZGRANICZAJĄCYCH (w metrach)

**ZAŁĄCZNIK NR 1
DO UCHWAŁY NR/24
RADY MIEJSKIEJ LEGNICY
z dnia 2024 r.**



mapa pozyskana z Powiatowego Ośrodka Dokumentacji Geodezyjnej i Kartograficznej w Legnicy
układ współrzędnych: PL-EVRF 2007-NH