


uP^u 11/2023

ok 152.M. 2023 ul


t: 20.03.2024

Mieszkańcy
Osiedla TBS
w Legnicy



*Określenie
20.12.2023
All*

Legnica, 15 grudnia 2023 r.



Szanowny Pan
Tadeusz Krzakowski
Prezydent Miasta Legnicy

PETYCJA

Szanowny Panie Prezydencie,

Z należyтым szacunkiem i głęboką troską o dobro mieszkańców Legnicy, kierujemy się do Pana w związku z obecną fazą prac przebudowy ulicy Złotoryjskiej, ze szczególnym uwzględnieniem trudności, z jakimi borykają się mieszkańcy osiedla TBS i Loftów.

Obecny etap prac napotyka na szereg problemów, których rozwiązanie wymaga natychmiastowej uwagi i zdecydowanych działań. Dotychczasowe trudności obejmują utrudniony dostęp do ruchu drogowego, brak bezpiecznych stref dla pieszych, a także znaczące kłopoty związane z zaparkowanymi pojazdami na ulicy Leśmiana, generującymi utrudnienia zarówno dla ruchu pojazdów, jak i pieszych. Ponadto, z obawą zauważamy, że wprowadzony objazd skutkuje poważnymi problemami związanymi z bezpieczeństwem ruchu drogowego oraz zwiększa obciążenie infrastruktury osiedla.

Z przykrością stwierdzamy konieczność zgłoszenia kilku propozycji, mających na celu zminimalizowanie negatywnego wpływu obecnej sytuacji:

1. Postawienie znaków drogowych B-36 i T-24, przeniesienie znaku B-1:

- o Zwracamy się z prośbą o umieszczenie znaków drogowych z oznaczeniem B-36 i T-24 wzdłuż ulicy Leśmiana Bolesława. Ma to na celu uporządkowanie ruchu oraz zwiększenie bezpieczeństwa pieszych. Dodatkowo, chcielibyśmy zwrócić uwagę na obecny znak B-1, prosimy o jego przeniesienie na wysokość ul. Grabskiego, z informacją o wyłączeniu mieszkańców osiedla TBS i Loftów.

2. System zmianowy dla wykonawcy:

- o Apelujemy o rozważenie organizacji pracy wykonawcy w systemie zmianowym. Taka zmiana pozwoliłaby zminimalizować uciążliwości dla mieszkańców oraz przyspieszyć tempo prac.

3. Tymczasowy próg zwalniający na ul. Orkana:

- o Sugerujemy umieszczenie tymczasowego progu zwalniającego" na ulicy Orkana w celu kontrolowania prędkości pojazdów, zabudowa jednorodzinna.

4. Naprawa tymczasowej drogi łączącej ul. Orkana z obwodnicą:

- o Zwracamy się z prośbą o poprawę tymczasowej nawierzchni ze względu na uszkodzenia powstałe po opadach śniegu. Sugerujemy użycie żwiru, dziury są co raz większe.

5. Alternatywne trasy objazdu (Załącznik nr.1, Mapa.1)

- o Zalecamy przemyślenie alternatywnych tras objazdu, które zminimalizują wpływ na codzienne funkcjonowanie Osiedla TBS.

6. Przygotowanie nawierzchni i prace utrzymaniowe na osiedlu TBS i Loftów:

- o Wzywamy do odpowiedniego przygotowania nawierzchni oraz przeprowadzenia koniecznych prac utrzymaniowych, aby zapewnić bezpieczne i wygodne warunki drogowe.

7. Natychmiastowe oznakowanie objazdu na osiedlu TBS i Loftów:

- o Apelujemy o natychmiastowe dostarczenie jasnych i czytelnych znaków drogowych informujących o objeździe, w celu uniknięcia niepotrzebnych utrudnień i zagrożeń.

8. Wdrożenie Ruchu Wahadłowego:

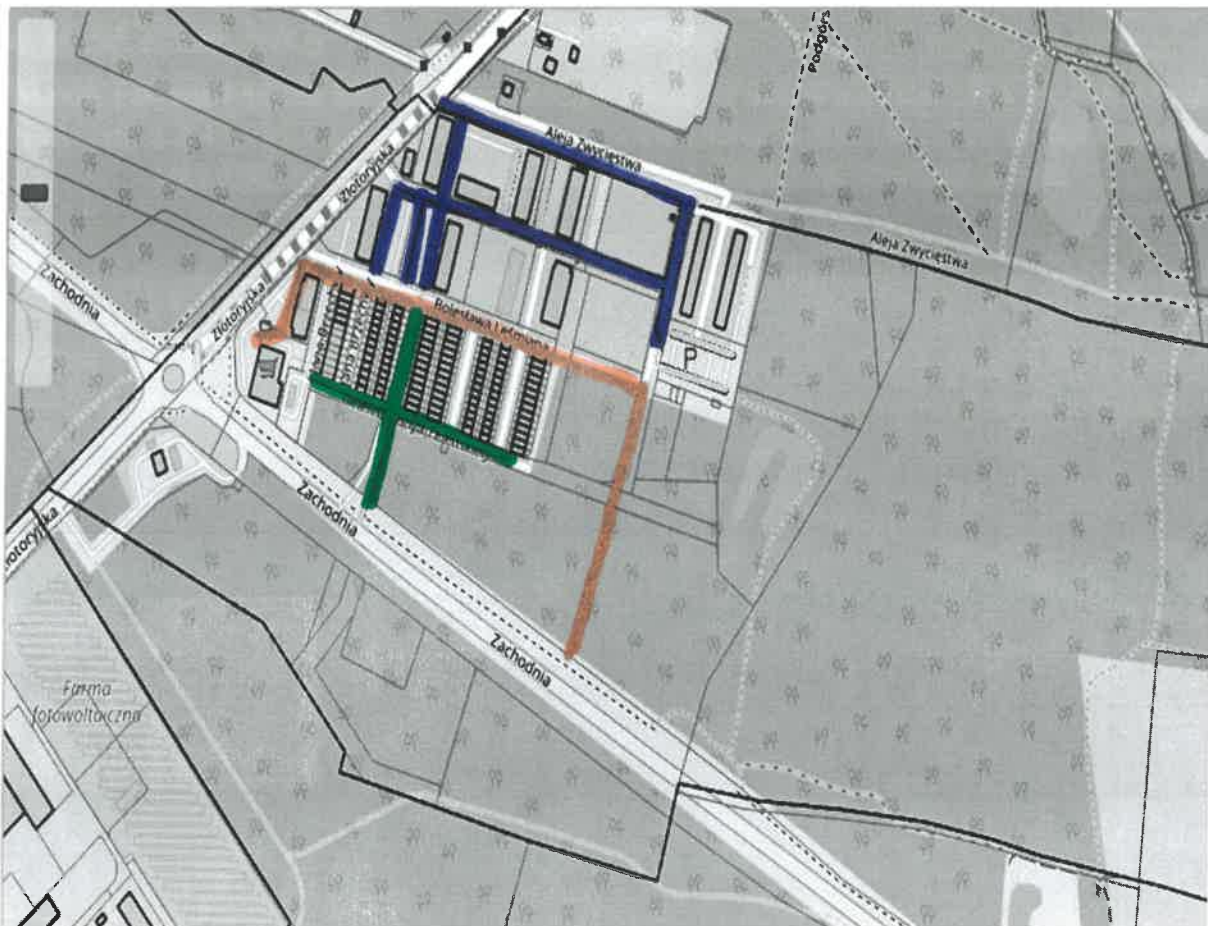
- o Zalecamy natychmiastowe wdrożenie ruchu wahadłowego na ulicy Złotoryjskiej. Jesteśmy przekonani, że taka koncepcja pozwoli nam skutecznie zorganizować ruch w okolicy, minimalizując zakłócenia związane z ewentualnymi pracami drogowymi oraz poprawiając komfort mieszkańców.

Zwracamy się z uprzejmą prośbą o pilne podjęcie działań w celu poprawy sytuacji podczas trwającej przebudowy ulicy Złotoryjskiej. Wierzymy, że Pana zdecydowane działania w tej sprawie przyczynią się do zwiększenia komfortu oraz bezpieczeństwa mieszkańców Legnicy.

W imieniu mieszkańców osiedla,

ZAŁĄCZNIK NR 1

MOŻLIWOŚCI USPRAWNIENIA KOMUNIKACJI WEWNĄTRZ I NA ZEWNĄTRZ OSIEDLA Z UWZGLĘDNIENIEM SAMOCHODÓW DOSTAWCZYCH DO FIRM I SKLEPÓW ZNAJDUJĄCYCH SIĘ NA TERENIE OSIEDLA TBS



Mapa.1

LEGENDA:

- **Granatowy kolor linii** – oznaczenie komunikacji i dojazdu samochodów dla mieszkańców osiedla TBS, prowadzącego od ulicy Złotoryjskiej w głąb osiedla do ulic Al. Zwycięstwa, Makuszyńskiej, Porazińskiej, z uwzględnieniem dojazdu do parkingów wewnątrz osiedla.
- **Zielony kolor linii** – oznaczenie komunikacji i dojazdu samochodów dla mieszkańców osiedla LOFT, prowadzącego od ulicy Jaworzyńskiej w głąb osiedla, przez ulice Boya-Żeleńskiego do ulic Orkana, Brzechwy, Miłosza, z uwzględnieniem samochodów dostawczych dla firm znajdujących się na terenie loftów.
- **Pomarańczowy kolor linii** – oznaczenie komunikacji alternatywnej i uruchomienie dodatkowej drogi dojazdu obcych samochodów zewnętrznych, dostawców, samochodów firm budowlanych, prowadzącej od ulicy Jaworzyńskiej przez ulice Bolesława Leśmiana w głąb osiedla do marketu Biedronka, Pepco, Rossmann.