






Załącznik nr 1 do
DECYZJI O WARUNKACH ZABUDOWY
I ZAGOSPODAROWANIA TERENU
PAB.6730.14.203.IV

- LEGENDA
-  Granice terenu objętego decyzją
 -  Mapa ewidencyjna
 -  budynki
 -  działki



Podkreślenie, zgodność niniejszej kopii z treścią materiału geodezyjnego zasobu geodezyjnego i kartograficznego	
Organ prowadzący cartography zasobu geodezyjny i kartograficzny	PREZIDENT MIASTA LEGNICY
Nazwa materiału zasobu	Mapa ewidencyjna
Identyfikator ewidencyjny materiału zasobu	P.0262.2007.924
Data wykonania kopii	z ud. PREZIDENTA MIASTA LEGNICY 2022.05.11
Imię, nazwisko i podpis osoby reprezentującej organ	Jurajski Dyrektor Wydziału Geodezji i Kartografii