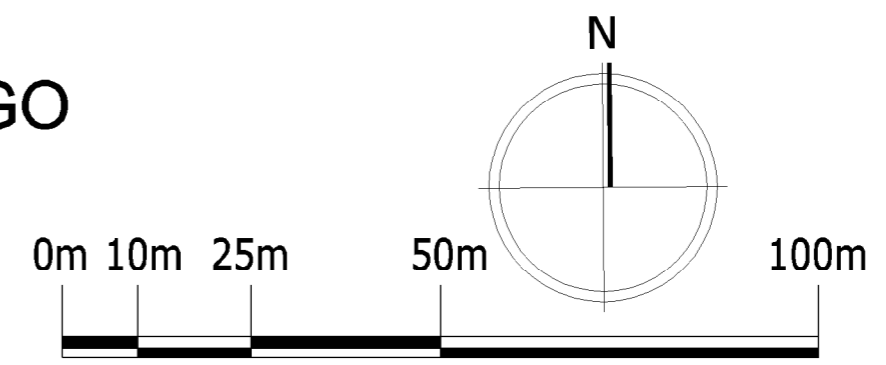


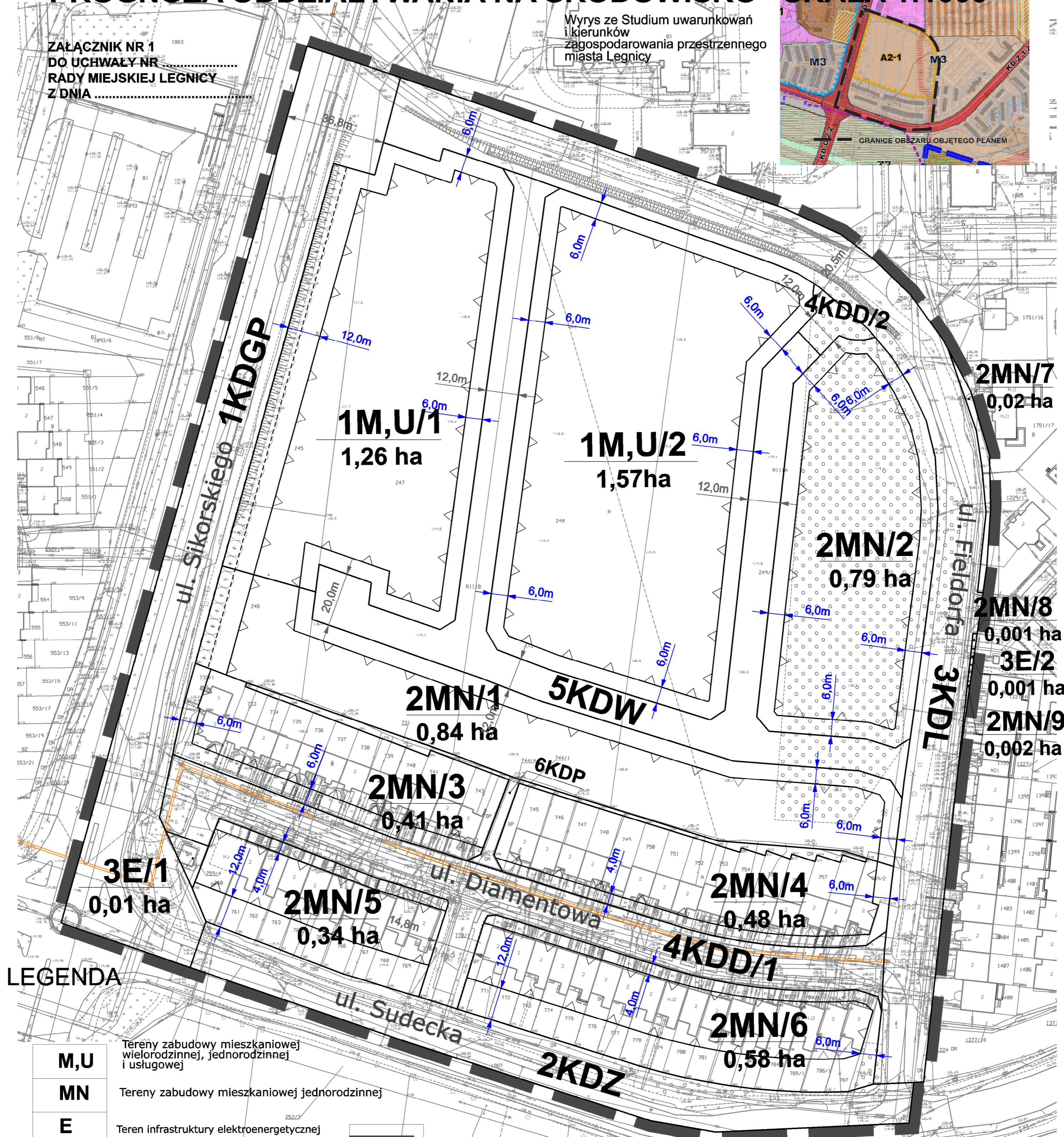
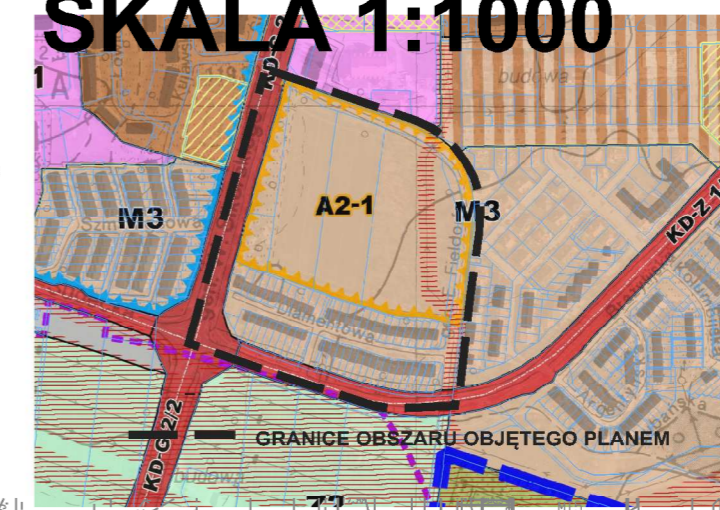
MIEJSCOWY PLAN ZAGOSPODAROWANIA PRZESTRZENNEGO  
 OBSZARU OGRANICZONEGO UL. W. SIKORSKIEGO,  
 SUDECKĄ I A. FIELDORFA W LEGNICY



PROGNOZA ODDZIAŁYWANIA NA ŚRODOWISKO SKALA 1:1000

ZALĄCZNIK NR 1  
 DO UCHWAŁY NR .....  
 RADY MIEJSKIEJ LEGNICY  
 Z DNIA .....

Wynys ze Studium uwarunkowań  
 i kierunków  
 zagospodarowania przestrzennego  
 miasta Legnicy



LEGENDA

<b>M,U</b>	Tereny zabudowy mieszkaniowej wielorodzinnej, jednorodzinnej i usługowej
<b>MN</b>	Tereny zabudowy mieszkaniowej jednorodzinnej
<b>E</b>	Teren infrastruktury elektroenergetycznej
<b>KDGP</b>	Teren drogi publicznej klasy głównej przyspieszonej
<b>KDZ</b>	Teren drogi publicznej klasy zbiorczej
<b>KDL</b>	Teren drogi publicznej klasy lokalnej
<b>KDD</b>	Teren drogi publicznej klasy dojazdowej
<b>KDW</b>	Teren drogi wewnętrznej
<b>KDP</b>	Teren ciągu pieszego

	Granice obszaru objętego planem
	Linie rozgraniczające tereny o różnym przeznaczeniu lub różnym sposobie zagospodarowania
	Nieprzekraczalne linie zabudowy
	Szerokość drogi w liniach rozgraniczających
	Wymiarowanie linii zabudowy
	Pas zieleni izolacyjnej
	Orientacyjna powierzchnia terenu

**Oznaczenia prognozy**  
 cały obszar planu Funkcje powodujące przekształcenia w środowisku i krajobrazie, skutkujące emisją hałasu, zanieczyszczeń do atmosfery i wód