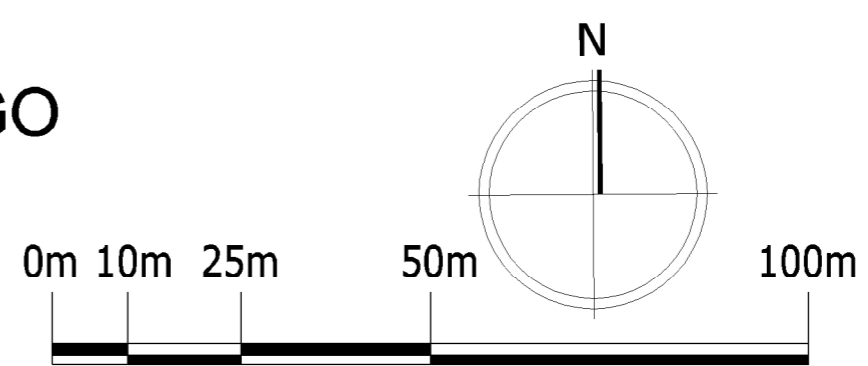


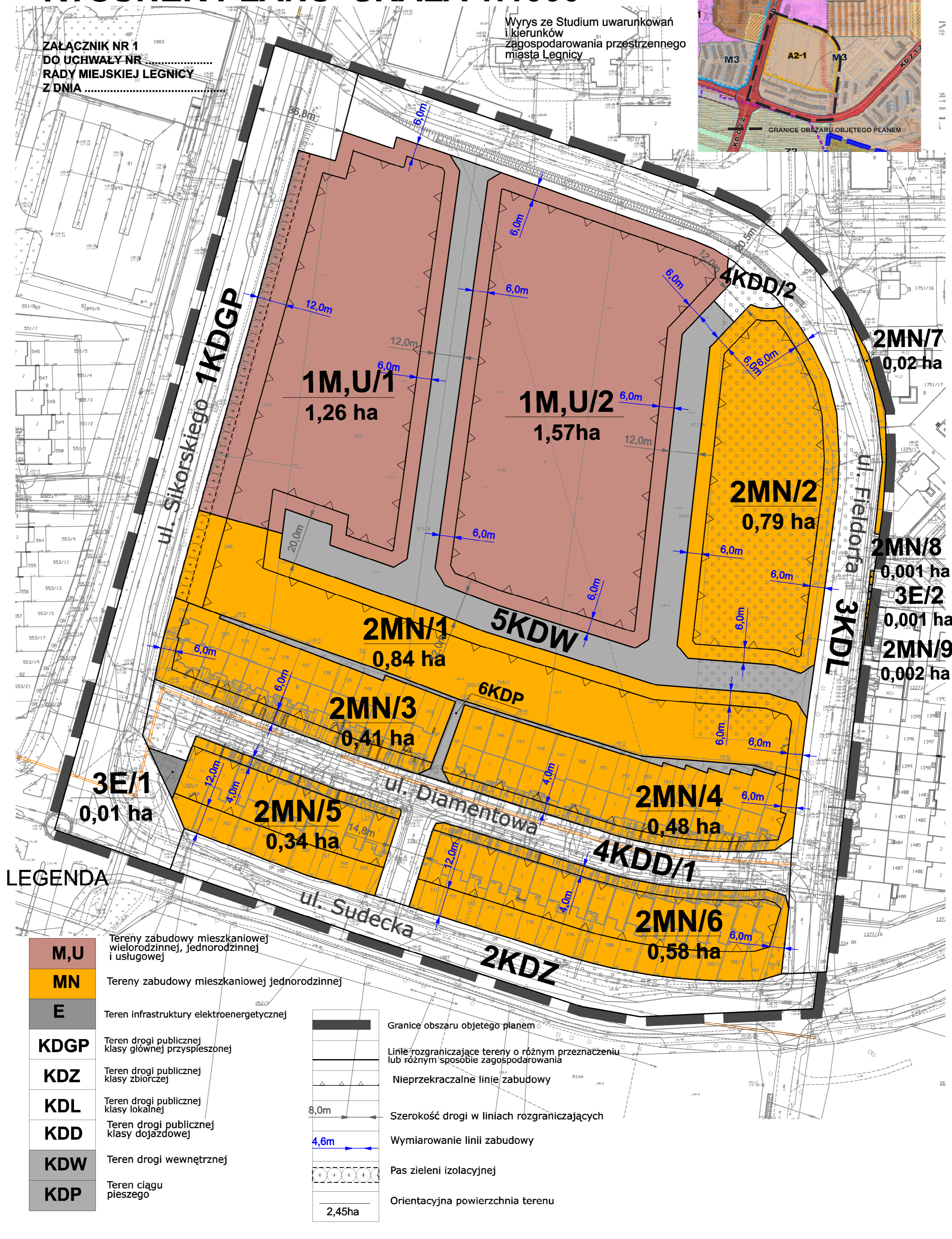
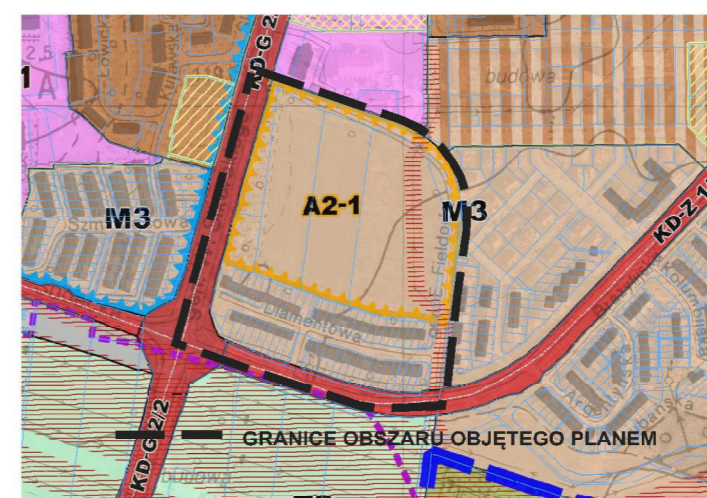
MIEJSCOWY PLAN ZAGOSPODAROWANIA PRZESTRZENNEGO
 OBSZARU OGRANICZONEGO UL. W. SIKORSKIEGO,
 SUDECKĄ I A. FIELDORFA W LEGNICY

RYSUNEK PLANU SKALA 1:1000



ZALĄCZNIK NR 1
 DO UCHWAŁY NR
 RADY MIEJSKIEJ LEGNICY
 Z DNIA

Wynys ze Studium uwarunkowań
 i kierunków
 zagospodarowania przestrzennego
 miasta Legnicy



LEGENDA

M,U	Tereny zabudowy mieszkaniowej wielorodzinnej, jednorodzinnej i usługowej
MN	Tereny zabudowy mieszkaniowej jednorodzinnej
E	Teren infrastruktury elektroenergetycznej
KDGP	Teren drogi publicznej klasy głównej przyspieszonej
KDZ	Teren drogi publicznej klasy zbiorczej
KDL	Teren drogi publicznej klasy lokalnej
KDD	Teren drogi publicznej klasy dojazdowej
KDW	Teren drogi wewnętrznej
KDP	Teren ciągu pieszego

	Granice obszaru objętego planem
	Linie rozgraniczające tereny o różnym przeznaczeniu lub różnym sposobie zagospodarowania
	Nieprzekraczalne linie zabudowy
	Szerokość drogi w liniach rozgraniczających
	Wymiarowanie linii zabudowy
	Pas zieleni izolacyjnej
	Orientacyjna powierzchnia terenu