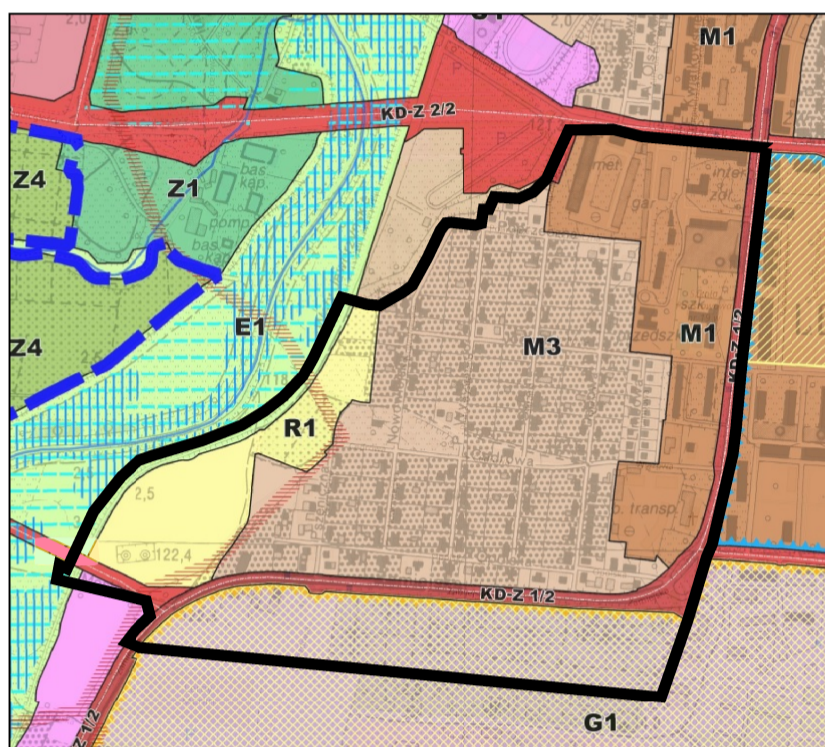


**ZMIANA MIEJSCOWEGO PLANU  
ZAGOSPODAROWANIA PRZESTRZENNEGO MIASTA LEGNICY -  
OSIEDLA BIELANY OBEJMUJĄCEGO TEREN POMIĘDZY ULICAMI MOSTOWA,  
ZAMIEJSKA, AL. RZECZYPOSPOLITEJ, BIELANSKĄ A WAŁAMI JAWORZYNSKIMI**

WYRYS ZE STUDIUM UWARUNKOWAŃ I KIERUNKÓW  
ZAGOSPODAROWANIA PRZESTRZENNEGO MIASTA LEGNICY  
przyjętego uchwałą Nr XLIV/425/02 Rady Miejskiej Legnicy  
z dnia 28 stycznia 2002 r. z późniejszymi zmianami  
(tekst jednolity uchwały RM Legnicy Nr LI/553/18 z dnia 24.09.2018 r.)

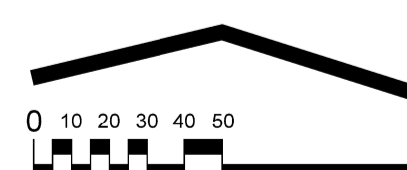


**OBOWIĄZUJĄCE USTALENIA PLANU**

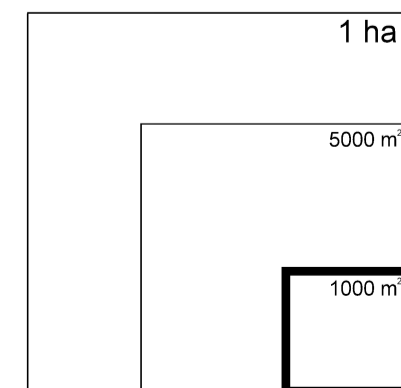
- USTALONE LINIE ROZGRANICZAJĄCE
- OBOWIĄZUJĄCE LINIE ZABUDOWY
- NIEPRZEKRACZALNE LINIE ZABUDOWY
- OZNACZENIA TERENÓW
- TERENY ZABUDOWY MIESZKANIOWEJ JEDNORODZINNEJ
- TERENY ZABUDOWY MIESZKANIOWEJ WIELORODZINNEJ
- TERENY ZABUDOWY MIESZKANIOWEJ JEDNORODZINNEJ, TERENY ZABUDOWY USŁUGOWEJ
- TERENY ZABUDOWY MIESZKANIOWEJ WIELORODZINNEJ, TERENY ZABUDOWY USŁUGOWEJ
- TERENY ZABUDOWY USŁUGOWEJ
- TERENY ZABUDOWY USŁUGOWEJ, TERENY OBIEKTÓW PRODUKCYJNYCH, SKŁADÓW I DZIAŁALNOŚCI GOSPODARCZEJ
- TERENY OBSŁUGI KOMUNIKACJI SAMOCHODOWEJ
- TERENY KOMUNIKACJI - OBSŁUGA POJAZDÓW, TERENY ZABUDOWY USŁUGOWEJ
- TERENY SPORTU I REKREACJI
- TERENY ZIELENI URZĄDZONEJ
- TERENY OGRODÓW DZIAŁKOWYCH
- TERENY ROLNICZE
- TERENY INFRASTRUKTURY TECHNICZNEJ - ELEKTROENERGETYKA
- TERENY INFRASTRUKTURY TECHNICZNEJ - WODOCIĄGI
- TERENY DRÓG PUBLICZNYCH KLASY ZBIORCZEJ
- TERENY DRÓG PUBLICZNYCH KLASY LOKALNEJ
- TERENY DRÓG PUBLICZNYCH KLASY DOJAZDOWEJ
- TERENY DRÓG WEWNĘTRZNYCH
- TERENY PUBLICZNYCH CIĄGÓW PIESZO-JEZDNYCH
- TERENY PUBLICZNYCH CIĄGÓW PIESZYCH
- GRANICA OBSZARU OBJĘTEGO PLANEM

**OZNACZENIA INFORMACYJNE**

- ISTNIEJĄCA NAPONOWIETRZNA LINIA ELEKTROENERGETYCZNA ŚREDNICH NAPIĘC 20 kV
- PAS TECHNOLOGICZNY LINII ELEKTROENERGETYCZNEJ
- OBSZARY, NA KTÓRYCH PRAWDOPODOBIEŃSTWO WYSTĄPIENIA POWODZI JEST WYSOKIE I WYNIOSI 10% - OBSZARY SZCZEGÓLNEGO ZAGROZENIA POWODZIĄ
- OBSZARY, NA KTÓRYCH PRAWDOPODOBIEŃSTWO WYSTĄPIENIA POWODZI JEST ŚREDNIE I WYNIOSI 1% - OBSZARY SZCZEGÓLNEGO ZAGROZENIA POWODZIĄ
- STANOWISKO ARCHEOLOGICZNE
- ODLEGIŁOŚCI LINII ZABUDOWY OD LINII ROZGRANICZAJĄCYCH



1 ha



**ZALĄCZNIK NR 1  
DO UCHWAŁY NR ...../22  
RADY MIEJSKIEJ LEGNICY  
z dnia ..... 2022 r.**

PRACOWNIA PROJEKTOWA PLAN - Małgorzata Wołoszka  
siedziba: ul. A. Struga 10/2, 58-560 Jelenia Góra  
tel.: +48 60499774, tel/fax: +48 75 7522400, e-mail: goplan@interia.pl  
NIP 6112104848, REGON 021664780

ZMIANA MIEJSCOWEGO PLANU  
ZAGOSPODAROWANIA PRZESTRZENNEGO MIASTA LEGNICY -  
OSIEDLA BIELANY OBEJMUJĄCEGO TEREN POMIĘDZY ULICAMI MOSTOWA,  
ZAMIEJSKA, AL. RZECZYPOSPOLITEJ, BIELANSKĄ A WAŁAMI JAWORZYNSKIMI

**RYSunEK PLANU**

mgr inż. Małgorzata WOŁOSZKA - główny projektant  
mgr inż. Daria KUŚMIDER  
SKALA 1:2000