

*Miejsca problematyczne  
i niebezpieczne dla ruchu*


Organizacja  
ruchu

**Obszar ograniczony  
ulicami:  
Jaworzyńska,  
Muzealna,  
Złotoryjska,  
Grabskiego  
(obręb TARNINÓW)**

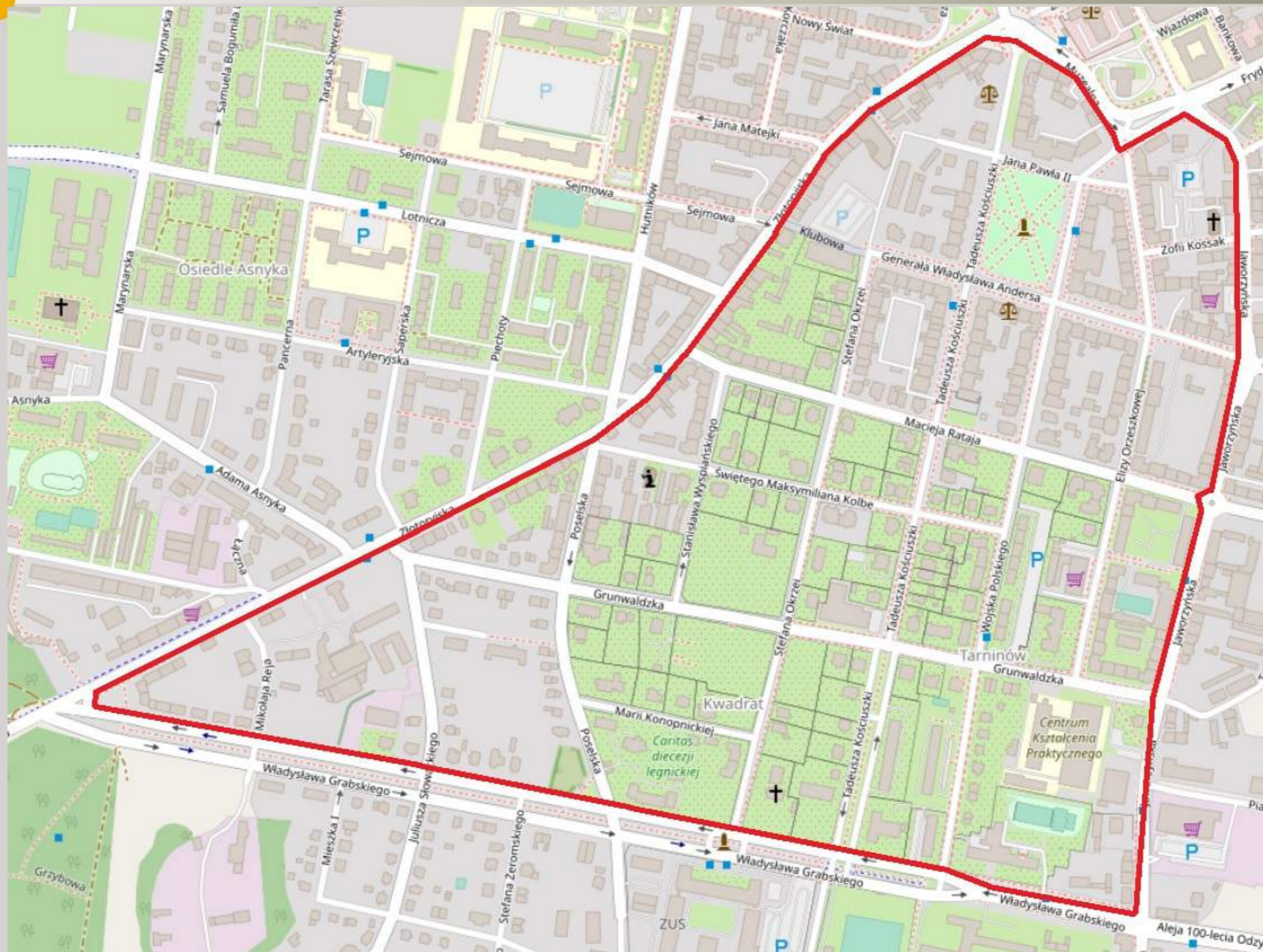
LEGNICA


z nią zawsze  
po drodze





# Obszar






# Brak widoczności




Skrzyżowanie ul. Orzeszkowej z ul. Andersa. (fot. własna)



# Brak widoczności




Skrzyżowanie ul. Kościuszki z ul. Kolbego (fot. własna)



# Parkowanie w miejscach niedozwolonych




Skrzyżowanie ul. Orzeszkowej z ul. Andersa (fot. własna)



# Parkowanie w miejscach niedozwolonych




Skrzyżowanie ul. Orzeszkowej z ul. Andersa (fot. własna)



# Parkowanie w miejscach niedozwolonych



Skrzyżowanie ul. Andersa z ul. Wojska Polskiego (fot. własna)




# Parkowanie w obrębie skrzyżowania




Skrzyżowanie ul. Orzeszkowej z ul. Andersa (fot. własna)






# Parkowanie w obrębie skrzyżowania




Skrzyżowanie ul. Kościuszki z ul. Andersa (fot. własna)



# Parkowanie w obrębie skrzyżowania




Skrzyżowanie ul. Kościuszki z ul. Andersa (fot. własna)



# Brak możliwości minięcia się pojazdów




Ulica Kolbego (fot. własna)



# Brak możliwości minięcia się pojazdów




Ulica Wojska Polskiego (fot. własna)



# Brak możliwości minięcia się pojazdów




Ulica Wojska Polskiego (fot. własna)



# Brak możliwości minięcia się pojazdów




Ulica Wojska Polskiego (fot. własna)



# Utrudnianie ruchu pieszego



Ulica Rataja (fot. własna)




# Brak miejsc parkingowych




Skrzyżowanie ul. Wyspiańskiego z ul. Rataja (fot. własna)





# Zagrożenia ruchu drogowego

- Parkowanie w miejscach niedozwolonych.
- Brak widoczności na skrzyżowaniach.
- Brak możliwości bezpiecznego minięcia się dwóch pojazdów.
- Utrudnianie ruchu pieszego.
- Brak miejsc parkingowych.
- Parkowanie w obrębie skrzyżowania.



## Inne występujące utrudnienia

- Szkoła Podstawowa nr 10 przy ul. Jaworzyńskiej – przywożenie i odbiór dzieci.
- Trasa autobusów ulicami Kościuszki oraz Wojska Polskiego – zastawione pojazdami ulice.
- Przychodnia „MCZ” S.A. przy ul. Okrzei – zwiększone natężenie ruchu.
- Kościół św. Jadwigi Śląskiej przy ul. Okrzei - parkowanie po obu stronach jezdni podczas nabożeństw.