




LEGENDA:

- Linia rozgraniczająca teren inwestycji, po granicy działki
- - - Linia rozgraniczająca teren inwestycji, stanowiąca jednocześnie linię podziału
- Granica terenu podlegającego ograniczeniu z korzystania nieruchomości
- Linia rozgraniczająca teren - zakres opracowania
- Linia rozgraniczająca teren - zajęcie terenów wód płynących lub linii kolejowych



Projektowane elementy zagospodarowania terenu

Jednostka projektowa:  Egis Poland Sp. z o.o.
ul. Domaniewska 39A, 02-672 Warszawa
tel. (022) 20 30 100, fax: (022) 20 30 101

Inwestor:  Prezydent Miasta Legnica
pl. Słowiański 8
59-220 Legnica

Tytuł projektu: BUDOWA ZBIORCZEJ DROGI POŁUDNIOWEJ - ETAP III
OD AL. RZECZYPOSPOLITEJ DO UL. SIKORSKIEGO

PROJEKT BUDOWLANY		MATERIAŁY DO WNIOSKU ZRID	
Tytuł rysunku: Mapa przedstawiająca proponowany przebieg drogi		Nr rysunku: ZRID-04	Skala: 1:500
Stanowisko:	Imię i nazwisko:	Nr uprawnień:	Podpis:
Projektant:	mgr inż. Jacek Lobos	SK/2424/POOD/08	03.2020
Sprawdzający:	mgr inż. Marcin Wojski	SK/3054/POOD/10	03.2020
Opracował:	mgr inż. Adam Haratyk		03.2020

Nazwa pliku: P229-PB-DRO-01-001-2004
Mapa_prezentująca_propozycje_przebiegu_drogi

TOM I		
Cecha projektu: P229	Faza: PB	Branża: ZRID

