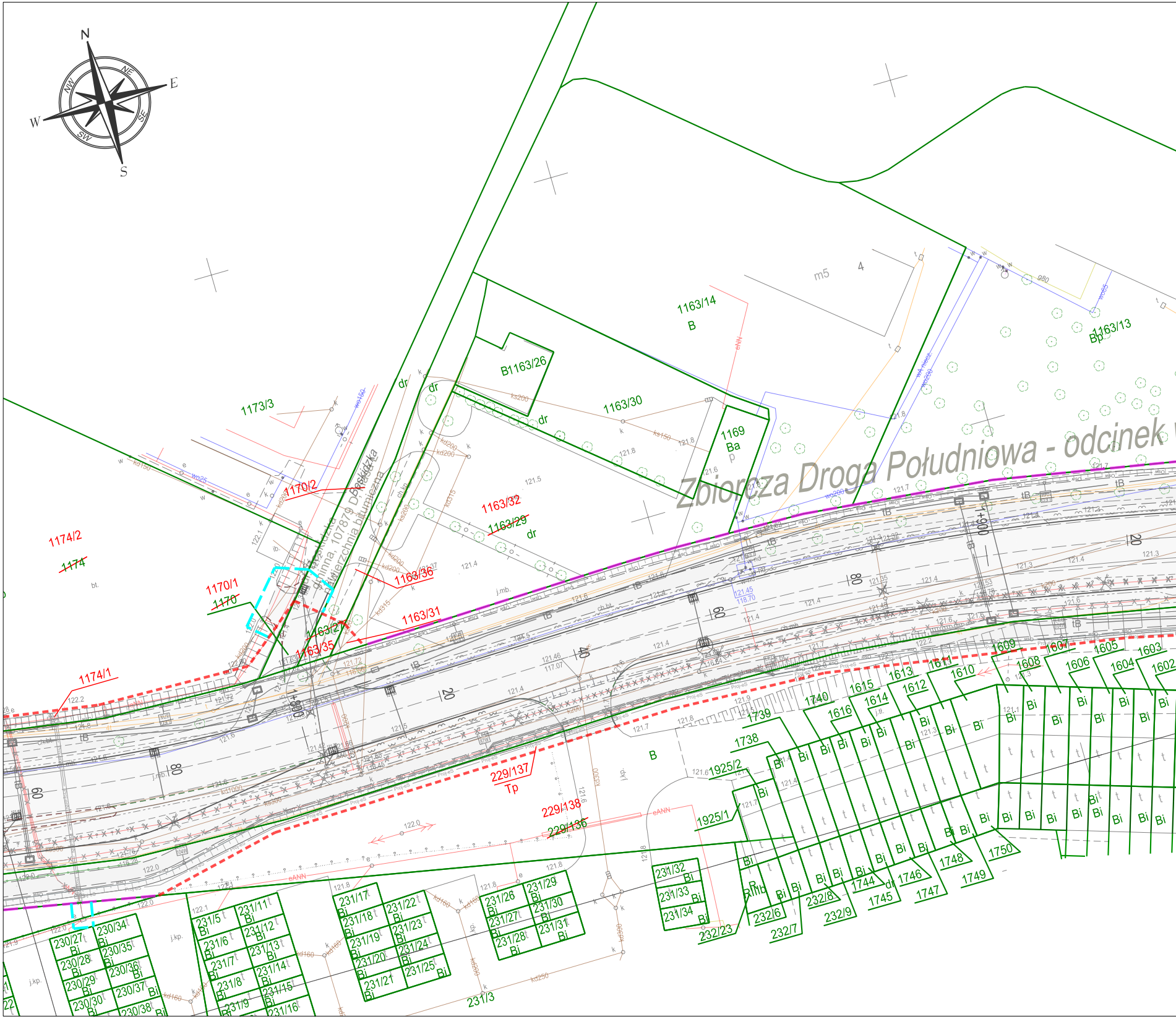
N
E
S
W
NE
SE
SW
NW
Zbiorcza Droga Południowa - odcinek
1163/14
B
1163/13
Bp
B1163/26
1163/30
1169
Ba
1173/3
1170/2
1163/32
1163/29
1163/36
1163/31
1163/27
1163/35
1170/1
~~1170~~
1174/2
~~1174~~
1174/1
Beskidzka
229/137
Tp
229/138
229/136
1925/2
1925/1
1738
1739
1740
1616
1615
1614
1613
1612
1611
1610
1609
1608
1607
1606
1605
1604
1603
1602
1744
1745
1746
1747
1748
1749
1750
231/32
231/33
231/34
232/23
232/6
232/7
232/8
232/9
231/26
231/27
231/28
231/29
231/30
231/31
231/17
231/18
231/19
231/20
231/21
231/22
231/23
231/24
231/25
231/5
231/6
231/7
231/8
231/9
231/11
231/12
231/13
231/14
231/15
231/16
230/27
230/28
230/29
230/30
230/34
230/35
230/36
230/37
230/38
231/3
Bi
dr
m5
1+900
1+800
20
40
60
80
eNN
eANN
kd200
kd300
kd1000
ks200
ks150
wo200
wo150

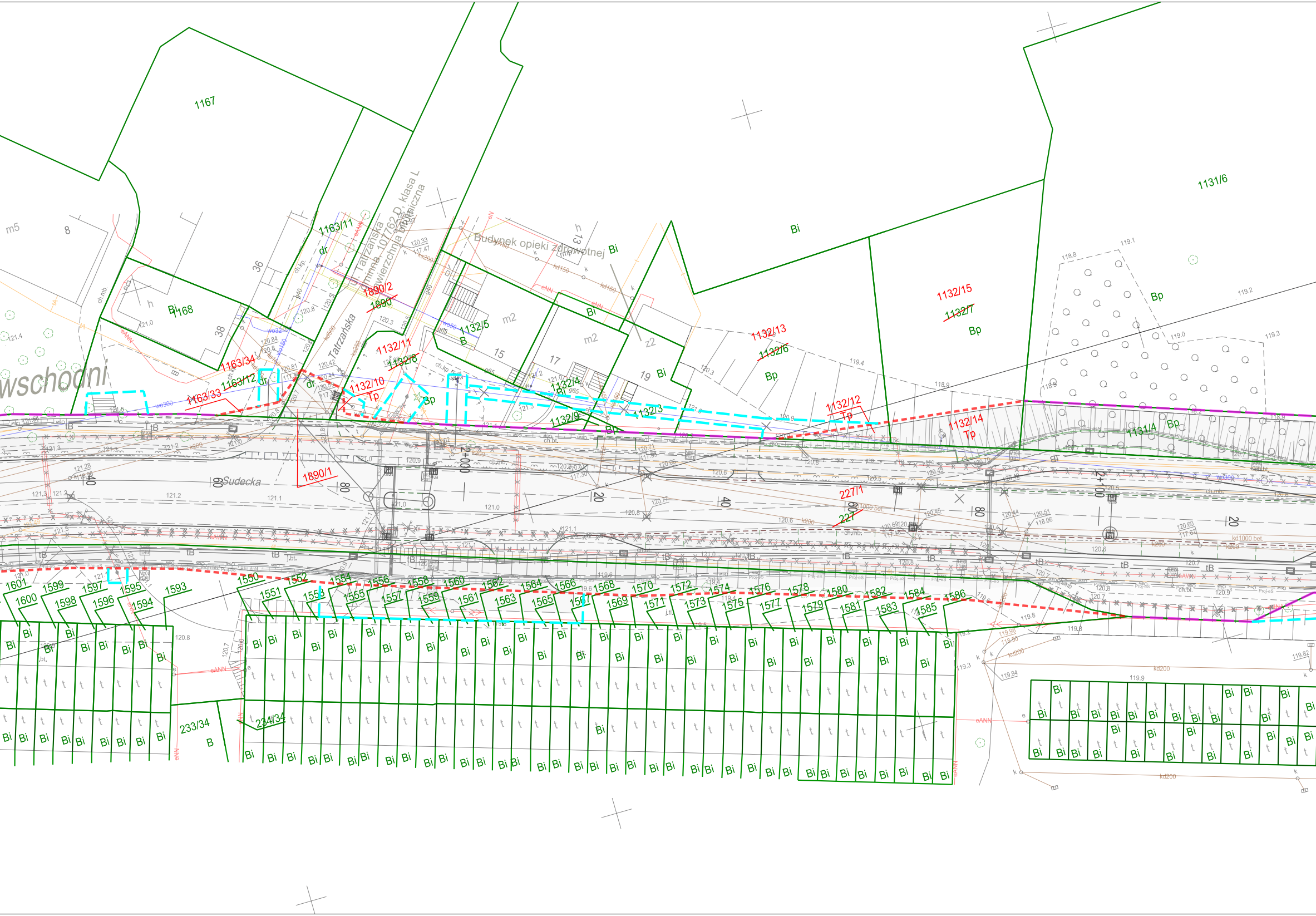
1167
1168
Bi
m5
8
36
38
h
1163/11
dr
1163/34
1163/33
1163/12
wschodni
ul. Tatrzańska
gminna 107762 D, klasa L
nawierzchnia bitumiczna
Tatrzańska
1890/2
1890
1890/1
1132/11
1132/8
1132/10
Tp
1132/5
B
m2
15
17
Budynek opieki zdrowotnej
13
z2
19
1132/4
1132/9
1132/3
Bp
1132/13
1132/6
1132/15
1132/7
1132/12
1132/14
1131/6
1131/4
Sudecka
2+000
2+100
20
40
60
80
227/1
227
1601
1600
1599
1598
1597
1596
1595
1594
1593
1550
1551
1552
1553
1554
1555
1556
1557
1558
1559
1560
1561
1562
1563
1564
1565
1566
1567
1568
1569
1570
1571
1572
1573
1574
1575
1576
1577
1578
1579
1580
1581
1582
1583
1584
1585
1586
233/34
234/34
t
tB
ch.bt.
ch.mb.
kd200
kd150
kd1000 bet
wo300
eNN
eANN
121.0
120.8
119.8

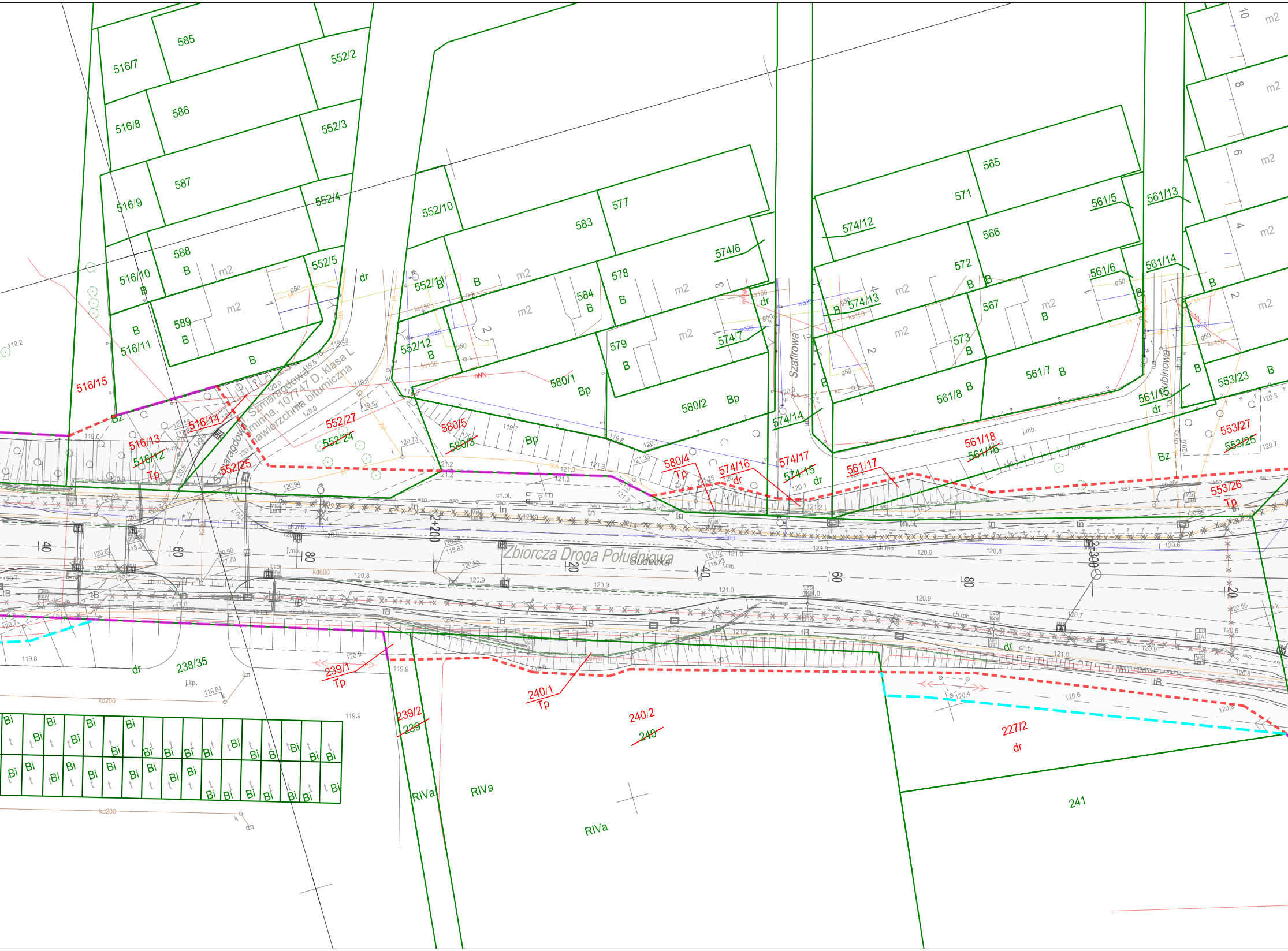
585
516/7
552/2
586
516/8
552/3
587
516/9
552/4
552/10
583
577
565
571
561/5
561/13
574/12
566
588
516/10
552/5
dr
552/11
584
578
574/6
572
561/6
561/14
574/13
567
589
516/11
552/12
579
574/7
573
561/7
553/23
516/15
580/1
Bp
580/2
561/8
561/15
Szmaragdowa
ul. Szmaragdowa gminna, 107747 D, klasa L nawierzchnia bitumiczna
552/27
552/24
580/5
580/3
516/14
516/13
516/12
Tp
552/25
580/4
574/16
574/17
574/15
574/14
Szafirowa
561/17
561/18
561/16
553/27
553/25
553/26
Rubinowa
Bz
Zbiorcza Droga Południowa
Sudecka
2+200
2+300
238/35
239/1
240/1
240/2
240
239/2
239
227/2
241
RIVa
Bi
m2
B
eNN
tn
tB
ch.bt.
ch.mb.
j.mb.
kd600
kd200
wo300
40
60
80
20

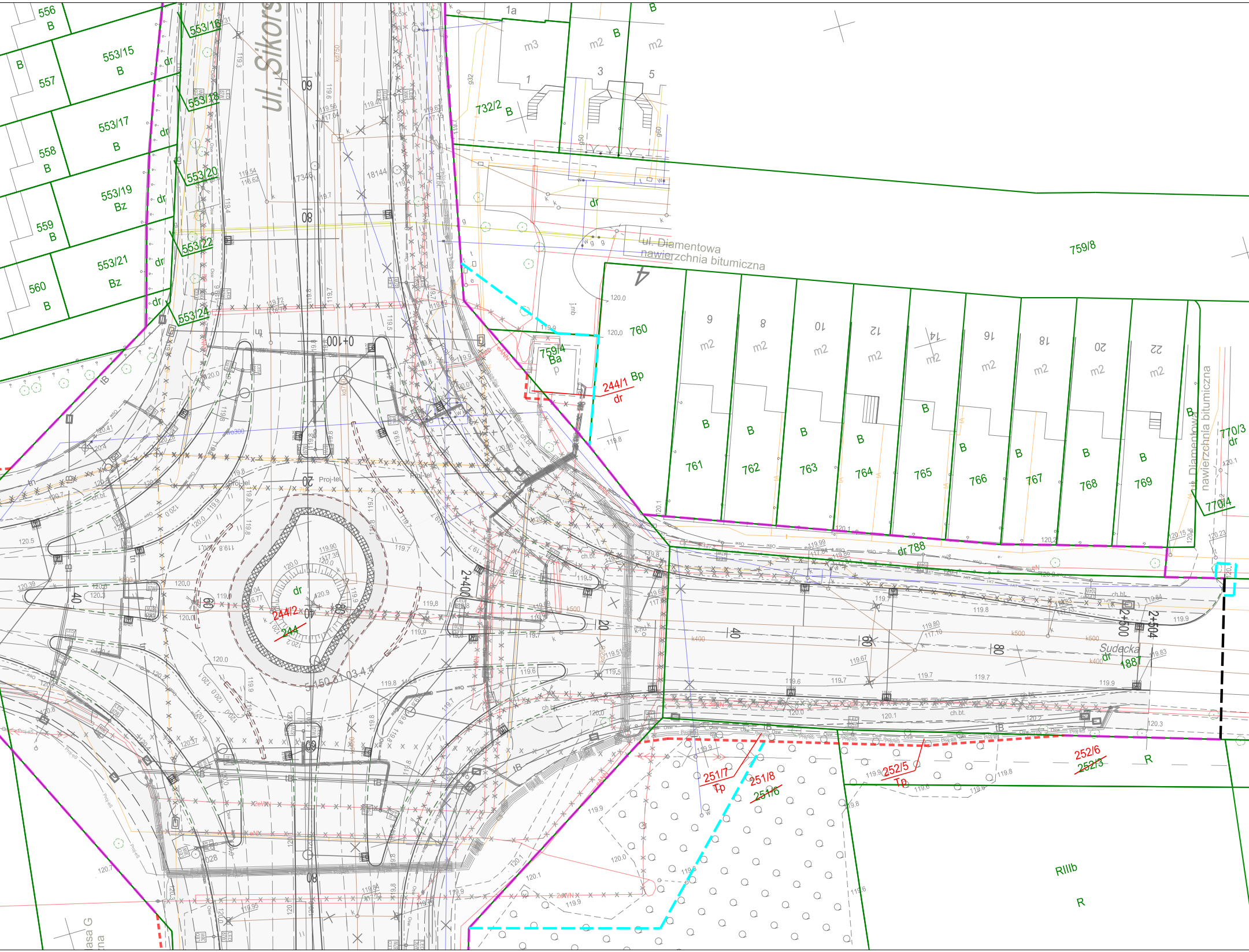
ul. Sikors
ul. Diamentowa
nawierzchnia bitumiczna
ul. Diamentowa
nawierzchnia bitumiczna
Sudecka
dr 1887
dr 788
556 B
557 B
553/15 B
553/16
553/17 B
553/18
558 B
553/19 Bz
553/20
559 B
553/21 Bz
553/22
560 B
553/24
dr
1a
m3
m2
B
m2
1
3
5
732/2 B
759/8
759/4 Ba
244/1 Bp
dr
760
761 B
762 B
763 B
764 B
765
766 B
767 B
768 B
769 B
770/3 dr
770/4
9
8
10
12
14
16
18
20
22
m2
244/2
244
251/7 Tp
251/8
251/6
252/5 Tp
252/6
252/3
R
RIIIb
R
0+100
2+400
2+500
2+504
Proj-tel
Proj-tel
Proj-tel
120.0
119.8
120.1
119.9
119.7
k500
k400
asa G
na

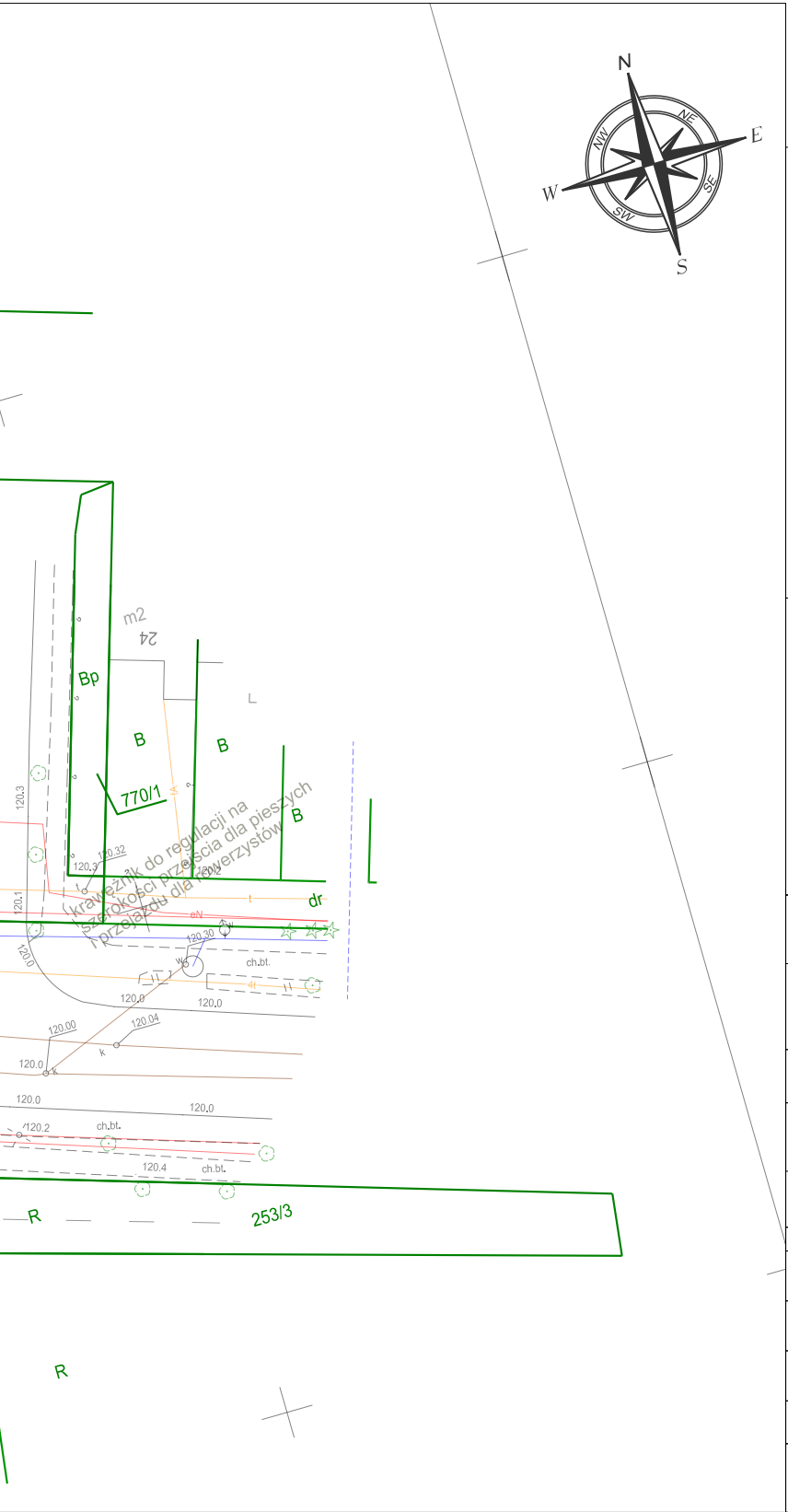
N
NE
E
SE
S
SW
W
NW
m2
24
Bp
B
B
B
770/1
krawężnik do regulacji na szerokości przejścia dla pieszych i przejazdu dla rowerzystów
120.3
120.32
120.3
120.2
120.1
dr
eN
120.30
120.0
ch.bt.
120.0
120.0
120.00
120.04
k
120.0
k
120.0
120.0
120.2
ch.bt.
120.4
ch.bt.
R
253/3
R

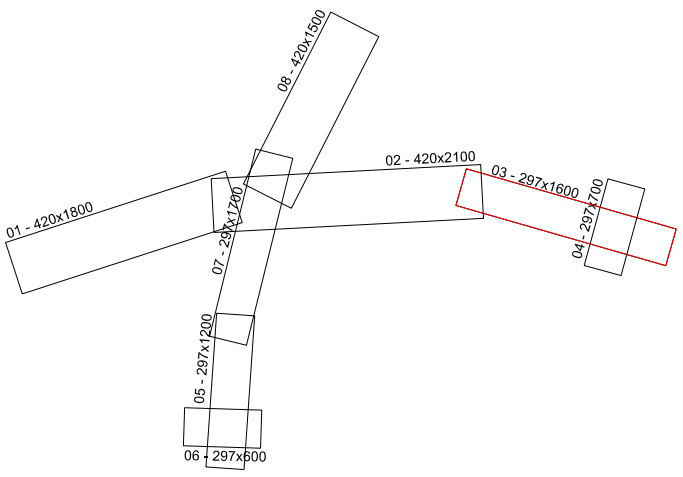
08 - 420x1500
02 - 420x2100
03 - 297x1600
04 - 297x700
01 - 420x1800
07 - 297x1700
05 - 297x1200
06 - 297x600

LEGENDA:

TEREN NIEZBĘDNY DA OBIEKTÓW BUDOWLANYCH

╌	*Linia rozgraniczająca teren inwestycji, po granicy działki*
╌	*Linia rozgraniczająca teren inwestycji, stanowiąca jednocześnie linię podziału*
╌	*Granica terenu podlegającemu ograniczeniu z korzystania nieruchomości*
╌	*Linia rozgraniczająca teren - zakres opracowania*
╌	*Linia rozgraniczająca teren - zajęcie terenów wód płynących lub linni kolejowych*

Projektowane elementy zagospodarowania terenu

Jednostka projektowa:	**Egis Poland Sp. z o.o.** ul. Domaniewska 39A, 02-672 Warszawa tel. (022) 20 30 100, fax: (022) 20 30 101
Inwestor:	**Prezydent Miasta Legnica** pl. Słowiański 8 59-220 Legnica
Tytuł projektu:	**BUDOWA ZBIORCZEJ DROGI POŁUDNIOWEJ - ETAP III** **OD AL. RZECZYPOSPOLITEJ DO UL. SIKORSKIEGO**

Stadium: **PROJEKT BUDOWLANY**	*Nazwa opracowania:* **MATERIAŁY DO WNIOSKU ZRID**

Tytuł rysunku: Mapa przedstawiająca proponowany przebieg drogi	*Nr rysunku:* *ZRID-03*	*Skala:* **1:500**

Stanowisko:	*Imię i nazwisko:*	*Nr uprawnień:*	*Podpis:*	*Data:*
Projektant:	*mgr inż. Jacek Łobos*	*SLK/2424/POOD/08*		*03.2020*
Sprawdzający:	*mgr inż. Marcin Wolski*	*SLK/3054/POOD/10*		*03.2020*
Opracował:	*mgr inż. Adam Haratyk*	-		*03.2020*

TOM I			*Nazwa pliku:* **P229-PB-DRO-01-001-2003** **Mapa_przedstawiajaca_proponowany_przebieg_drogi**
Cecha projektu: **P229**	*Faza:* **PB**	*Branża:* **ZRID**	