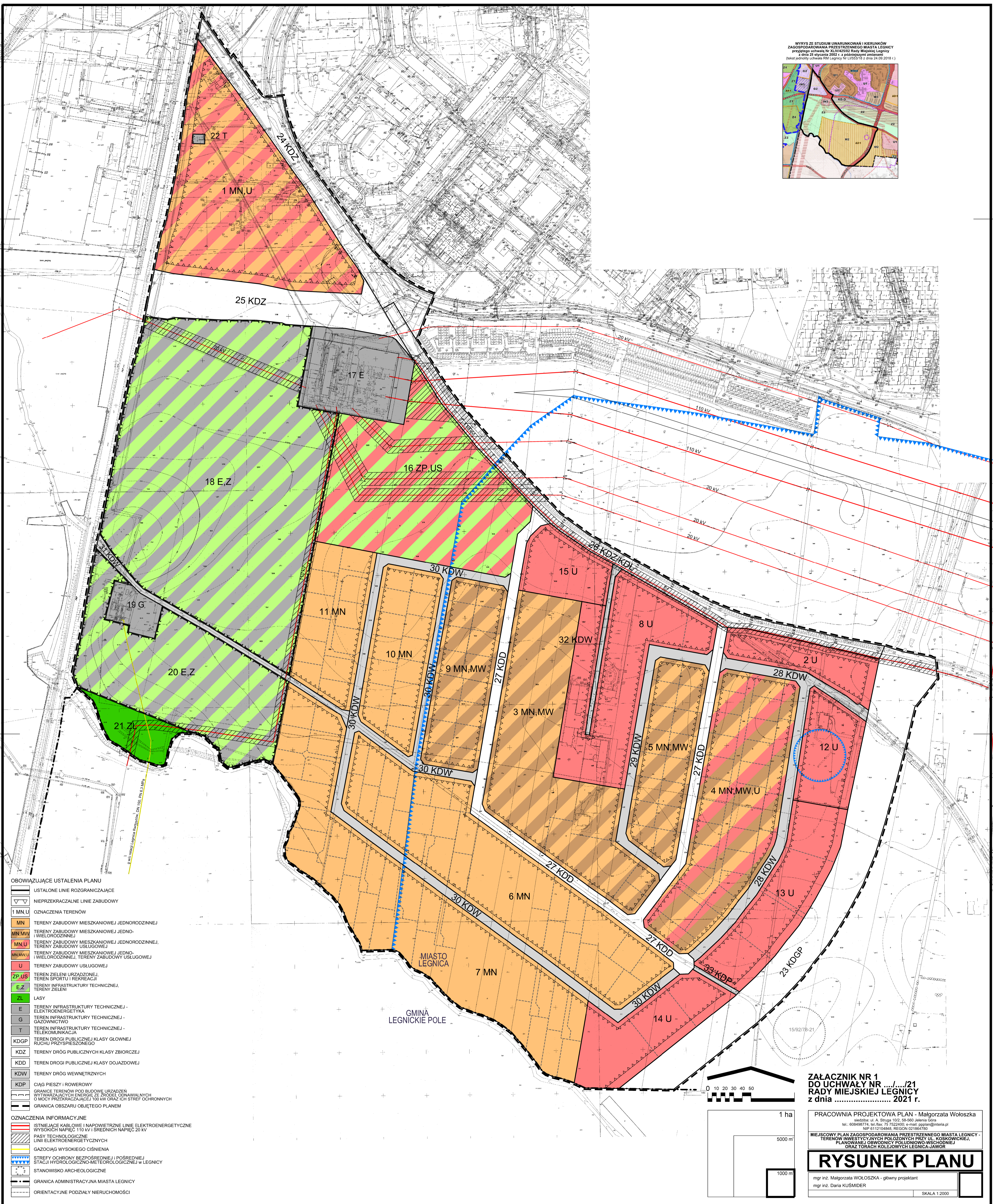
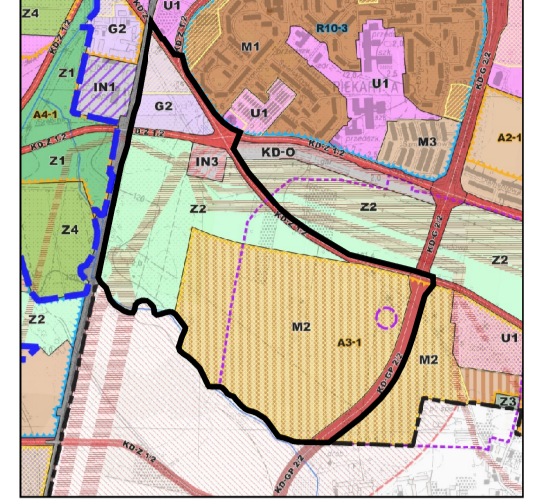


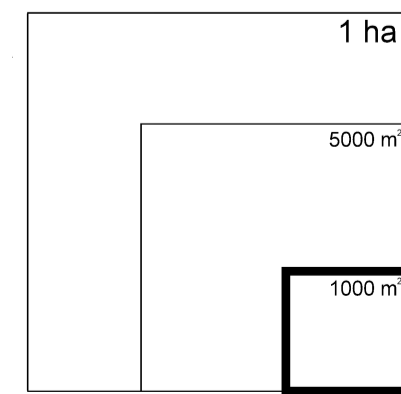
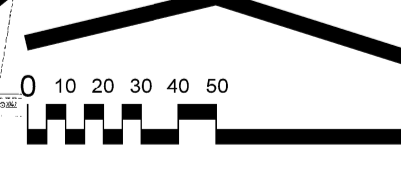
WYRYS ZE STUDIUM UWARUNKOWAŃ I KIERUNKÓW ZAGOSPODAROWANIA PRZESTRZENNEGO MIASTA LEGNICY przyjętego uchwałą Nr XLIV/425/02 Rady Miejskiej Legnicy z dnia 28 stycznia 2002 r. z późniejszymi zmianami (tekst jednolity uchwały RM Legnicy Nr L/053/18 z dnia 24.05.2018 r.)



OBOWIAZUJĄCE USTALENIA PLANU

- USTALONE LINIE ROZGRANICZAJĄCE
- NIEPRZEKRACZALNE LINIE ZABUDOWY
- OZNACZENIA TERENÓW
- MN, MN.MW, MN.U, MN.MW.U, U
- ZP.US, E.Z, ZL
- E, G, T, K.DGP, K.DZ, K.DD, K.DW, K.DP
- GRANICE TERENÓW POD BUDOWĘ URZĄDZEŃ WYTWARZAJĄCYCH ENERGIĘ ZE ŹRÓDEŁ ODNAWIALNYCH O MOCY PRZEKRACZAJĄCEJ 100 kW ORAZ ICH STREF OCHRONNYCH
- GRANICA OBSZARU OBJĘTEGO PLANEM
- OZNACZENIA INFORMACYJNE
- GRANICE TERENÓW POD BUDOWĘ URZĄDZEŃ WYTWARZAJĄCYCH ENERGIĘ ZE ŹRÓDEŁ ODNAWIALNYCH O MOCY PRZEKRACZAJĄCEJ 100 kW ORAZ ICH STREF OCHRONNYCH
- PASY TECHNOLOGICZNE LINII ELEKTROENERGETYCZNYCH
- GAZOCIĄG WYSOKIEGO CIŚNIENIA
- STREFY OCHRONY BEZPOŚREDNIEJ I POŚREDNIEJ STACJI HYDROLOGICZNO-METEOROLOGICZNEJ W LEGNICY
- STANOWISKO ARCHEOLOGICZNE
- GRANICA ADMINISTRACYJNA MIASTA LEGNICY
- ORIENTACYJNE PODZIAŁY NIERUCHOMOŚCI

MIASTO LEGNICA
GMINA LEGNICKIE POLE



ZALĄCZNIK NR 1 DO UCHWAŁY NR/21 RADY MIEJSKIEJ LEGNICY z dnia

PRACOWNIA PROJEKTOWA PLAN - Małgorzata Wołoszka
 siedziba: ul. A. Struga 10/2, 58-560 Jelenia Góra
 tel. 608499774, tel/fax: 75 7522360; e-mail: gpotan@interia.pl
 NIP 6112104848, REGON 021864780

MIĘSCOWY PLAN ZAGOSPODAROWANIA PRZESTRZENNEGO MIASTA LEGNICY - TERENÓW INWESTYCYJNYCH POŁOŻONYCH PRZY UL. KOSKOWICKIEJ, PLANOWANEJ OBWODNICY POŁUDNIOWO-WSCHODNIEJ ORAZ TORACH KOLEJOWYCH LEGNICA-JAWOR

RYSunEK PLANU

mgr inż. Małgorzata WOŁOSZKA - główny projektant
 mgr inż. Daria KUŚMIDER

SKALA 1:2000