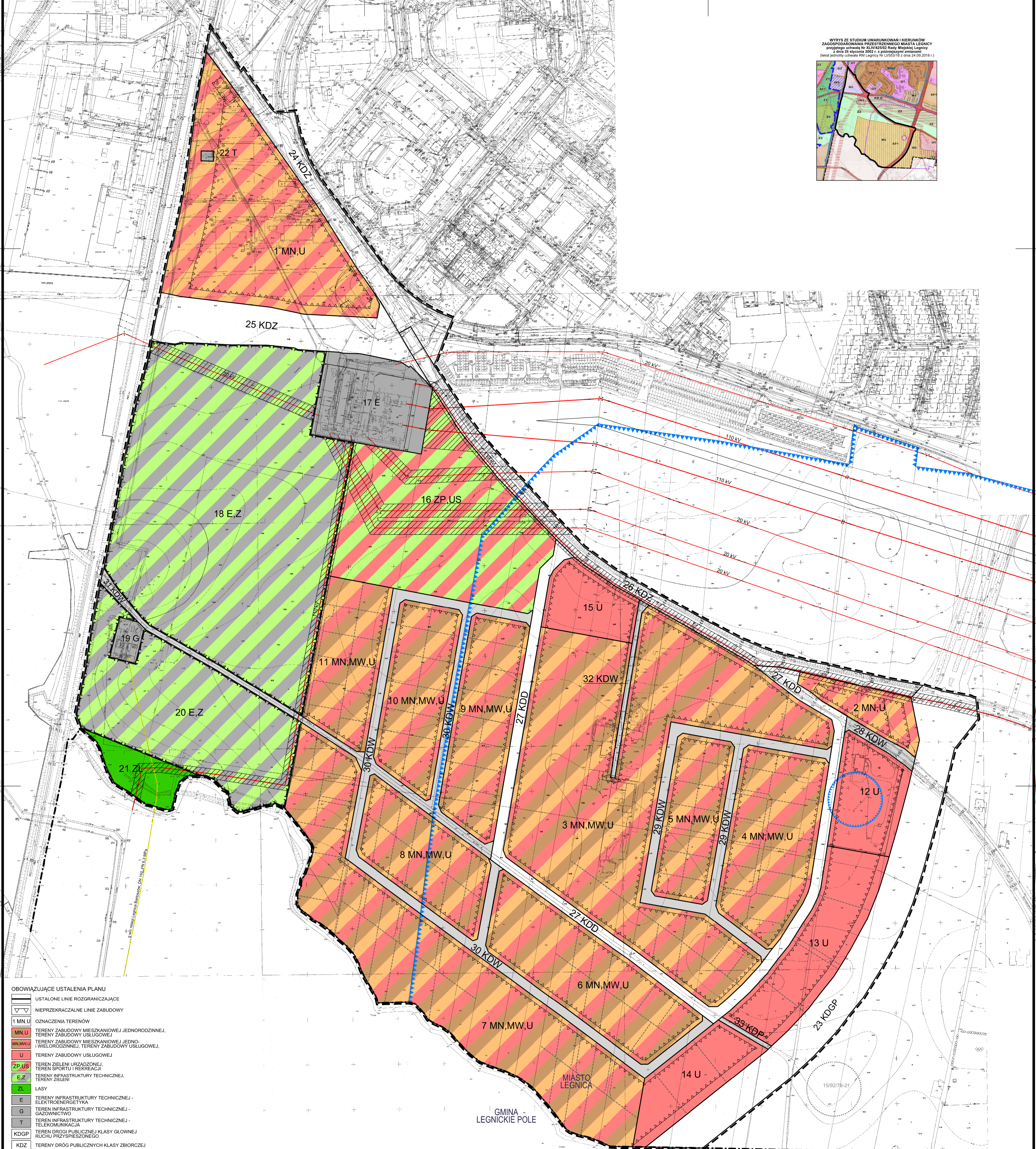
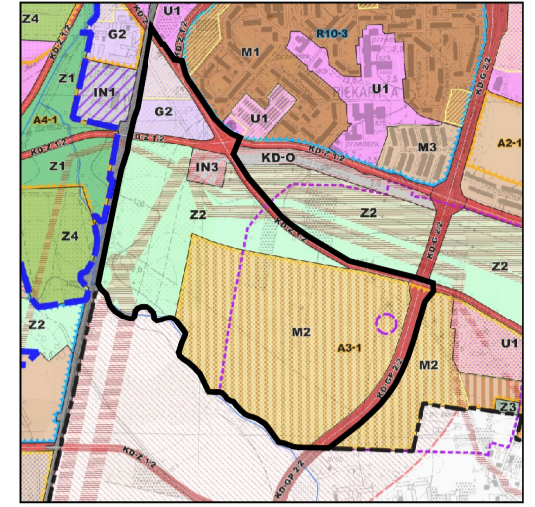
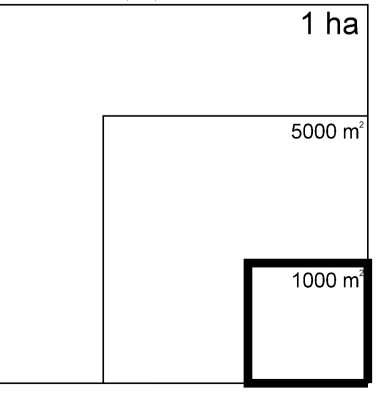
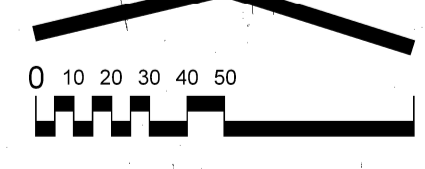


WYRYS ZE STUDIUM UWARUNKOWAŃ I KIERUNKÓW ZAGOSPODAROWANIA PRZESTRZENNEGO MIASTA LEGNICY
 projektu uchwały Nr XLV/250/2010 Rady Miejskiej Legnicy
 z dnia 23 stycznia 2010 r. z późniejszymi zmianami
 (skala: jednolity schemat PM Legnica Nr LUS53/18 z dnia 24.05.2018 r.)



- OBOWIĄZUJĄCE USTALENIA PLANU**
- USTALONE LINIE ROZGRANICZAJĄCE
 - NIEPRZEKRACZALNE LINIE ZABUDOWY
 - OZNACZENIA TERENÓW**
 - 1 MN, U** TERENY ZABUDOWY MIESZKANIOWEJ JEDNORODZINNEJ, TERENY ZABUDOWY USŁUGOWEJ
 - MN, MW, U** TERENY ZABUDOWY MIESZKANIOWEJ JEDNO- I WIELORODZINNEJ, TERENY ZABUDOWY USŁUGOWEJ
 - U** TERENY ZABUDOWY USŁUGOWEJ
 - ZP, US** TERENY ZIELENI URZĄDZONEJ, TERENY SPORTU I REKREACJI
 - E, Z** TERENY INFRASTRUKTURY TECHNICZNEJ, TERENY ZIELENI
 - ZI** LASY
 - E** TERENY INFRASTRUKTURY TECHNICZNEJ - ELEKTROENERGETYKA
 - G** TERENY INFRASTRUKTURY TECHNICZNEJ - GAZOWNICTWO
 - T** TERENY INFRASTRUKTURY TECHNICZNEJ - TELEKOMUNIKACJA
 - KDGP** TERENY DROGI PUBLICZNEJ KLASY GŁÓWNEJ RUCHU PRZYSPIESZONEGO
 - KDZ** TERENY DROGI PUBLICZNEJ KLASY ZBIORCZEJ
 - KDD** TERENY DROGI PUBLICZNEJ KLASY DOJAZDOWEJ
 - KDW** TERENY DROGI WEWNĘTRZNYCH
 - KDP** CIĄG PIESZY I ROWEROWY
 - GRANICE TERENÓW POD BUDOWĘ URZĄDZEŃ WYTWARZAJĄCYCH ENERGIĘ ZE ŹRÓDEŁ ODNAWIALNYCH O MOCY PRZEKRACZAJĄCEJ 100 kW ORAZ ICH STREFY OCHRONNYCH**
 - GRANICA OBSZARU OBJĘTEGO PLANEM**
 - OZNACZENIA INFORMACYJNE**
 - ISTNIĄCE KABLOWE I NAPIĘTRZNE LINIE ELEKTROENERGETYCZNE WYSOKICH NAPIĘC 110 kV I ŚREDNICH NAPIĘC 20 kV
 - PASY TECHNICZNE LINII ELEKTROENERGETYCZNYCH
 - GAZOCIĄGI WYSOKIEGO CIŚNIENIA
 - STREFY OCHRONY BEZPOŚREDNIEJ I POŚREDNIEJ STACJI HYDROLOGICZNO-METEOROLOGICZNEJ W LEGNICY
 - STANOWISKO ARCHEOLOGICZNE
 - GRANICA ADMINISTRACYJNA MIASTA LEGNICY
 - ORIENTACYJNE PODZIAŁY NIERUCHOMOŚCI

MIĘDZYGOSPODAROWANIE
 GMINA - LEGNICKIE POLE



**ZALĄCZNIK NR 1
 DO UCHWAŁY NR .../.../20
 RADY MIEJSKIEJ LEGNICY
 z dnia**

PRACOWNIA PROJEKTOWA PLAN - Małgorzata Wołoszka
 siedziba: ul. A. Struga 10/2, 56-560 Jelonia Góra
 tel.: 608498774, tel./fax: 75 7522400; e-mail: p.polan@interia.pl
 NIP: 611 010 548, REGON: 021664792

MIEJSCOWY PLAN ZAGOSPODAROWANIA PRZESTRZENNEGO MIASTA LEGNICY -
 TERENÓW INWESTYCYJNYCH POŁOŻONYCH PRZY UL. KOSKOWICKIEJ,
 PLANOWANEJ OSIEDLONICY POŁOŻONEJ WŚRÓDNIEM
 ORAZ TORACH KOLEJOWYCH LEGNICA-JAWOR

PROJEKT PLANU

mgr inż. Małgorzata WOŁOSZKA - główny projektant
 mgr inż. Daria GNIADZIK
 SKALA 1:2000