

## PROTOKÓŁ

### **z przeprowadzenia dyskusji publicznej nad rozwiązaniami przyjętymi w projekcie miejscowego planu zagospodarowania przestrzennego obszaru położonego w rejonie ulicy Chojnowskiej i Ignacego Domejki w Legnicy.**

Protokół sporządzono w dniu 24 października 2018 r., w Urzędzie Miasta Legnicy przez Anetę Fiedziuk – inspektora w Wydziale Gospodarki Przestrzennej, Architektury i Budownictwa Urzędu Miasta Legnicy.

Na podstawie art. 17 pkt. 9 ustawy z dnia 27 marca 2003 r. o planowaniu i zagospodarowaniu przestrzennym (t.j. Dz. U. z 2018 r. poz. 1945) w dniu **24 października 2018 r.** przeprowadzono dyskusję publiczną nad przyjętymi w projekcie **miejscowego planu zagospodarowania przestrzennego obszaru położonego w rejonie ulicy Chojnowskiej i Ignacego Domejki w Legnicy** rozwiązaniami.

- I. Lista obecności stanowi załącznik do protokołu.
- II. Głos w dyskusji zabrały: Sylwia Winiarska (Uniwersytet Przyrodniczy we Wrocławiu), Anna Wawrzyniak (Uniwersytet Przyrodniczy we Wrocławiu), Małgorzata Wołoszka (Pracownia Projektowa PLAN – główny projektant planu) oraz Jadwiga Łopusiewicz (Dyrektor Wydziału PAB Urzędu Miasta Legnicy). Panie Sylwia Winiarska i Anna Wawrzyniak poruszyły zagadnienia dotyczące prognozowanej liczby mieszkańców na obszarze objętym planem miejscowym ujętej w prognozie oddziaływania na środowisko, powierzchni terenu jaka zostanie przeznaczona pod usługi, prognozowanego zapotrzebowania na wodę i energię elektryczną oraz kosztów jakie poniesie miasto na budowę infrastruktury technicznej oraz dróg publicznych. Odpowiedzi udzieliła główna projektantka planu – Pani Małgorzata Wołoszka oraz Dyrektor Wydziału PAB – Jadwiga Łopusiewicz. Wyjaśniono, że zakres prognozy, określony w art. 51 ust. 2 ustawy z dnia 3 października 2008 r. *o udostępnianiu informacji o środowisku i jego ochronie, udziale społeczeństwa w ochronie środowiska oraz o ocenach oddziaływania na środowisko* (t.j. Dz. U. z 2017 r. poz. 1405 ze zm.), nie obejmuje wskazania planowanej liczby mieszkańców. W planie miejscowym określa się poszczególne wskaźniki zabudowy i kształtowania terenu, na podstawie których można obliczyć orientacyjną liczbę mieszkańców. W podobny sposób można obliczyć powierzchnię usług i zabudowy mieszkaniowej. Odnośnie prognozowanego

zapotrzebowania na wodę i energię elektryczną, to prognozuje się wzrost zapotrzebowania, jednak nie w konkretnych wielkościach. Obszar objęty planem miejscowym jest uzbrojony i w prognozie skutków finansowych nie wskazano kosztów związanych z budową nowych sieci infrastruktury technicznej. Projektowane drogi publiczne były wyznaczone także w obecnie obowiązującym planie miejscowym, wobec czego w prognozie skutków finansowych nie wskazuje się nowych kosztów związanych z budową dróg publicznych.

III. Dyskusja miała charakter informacyjny, w związku z czym brak jest ustaleń z dyskusji.

Protokół sporządzono w 3 egzemplarzach, z przeznaczeniem:

- 1) dla Prezydenta Miasta Legnicy
- 2) do dokumentacji planistycznej,
- 3) do publicznego wglądu.

Protokół zawiera 2 ponumerowane strony.

Legnica, dnia 24.10.2018 r.

*Aneta Fiedzius*  
.....

(podpis osoby sporządzającej protokół)





Z up. Prezydenta Miasta

*Jadwiga Zienkiewicz*  
.....  
(Zastępca Prezydenta)

(podpis Prezydenta Miasta)

Legnica, dnia 24.10.2018 r.

**LISTA OBECNOŚCI**  
**na dyskusji publicznej nad rozwiązaniami przyjętymi w projekcie miejscowego planu**  
**zagospodarowania przestrzennego obszaru położonego w rejonie ulicy Chojnowskiej i Ignacego**  
**Domejki w Legnicy.**

Lp.	Imię, nazwisko	Instytucja, funkcja, adres	Podpis
1.	Sylvia Wincarska	Uniwersytet Przyrodniczy we Wrocławiu	Wincarska
2.	Anna Pawkowska	Uniwersytet Przyrodniczy we Wrocławiu	Pawkowska
3.	Magdalena Wolowska	Pracownia Projektowa PLAN główny proj. planu	
4.	Jolanta Figorska Mojchrowska	Pracownik wydziału PAB - U.M. Legnica	
5.	Magdalena Szymura	UM Legnica dys. mas.	
6.	Aneta Fiedziur	Wydział PAB U.M. Legnica	
7.			
8.			
9.			

